











LEYENDA

USOS GLOBALES

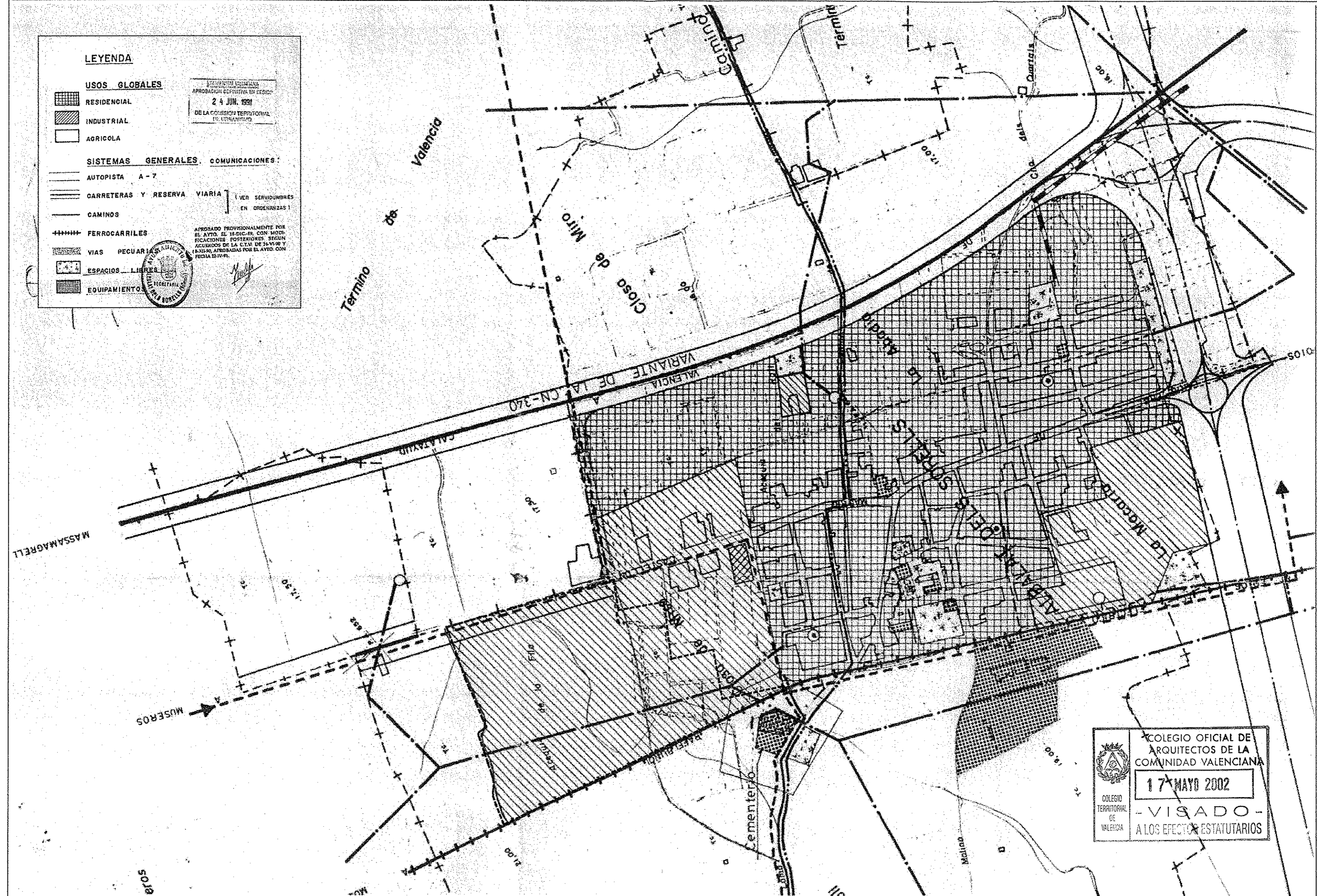
-  RESIDENCIAL
-  INDUSTRIAL
-  AGRICOLA

SISTEMAS GENERALES. COMUNICACIONES:

-  AUTOPISTA A - 7
-  CARRETERAS Y RESERVA VIARIA
-  CAMINOS
-  FERROCARRILES
-  VIAS PECUARIAS
-  ESPACIOS LIBRES
-  EQUIPAMIENTOS

APROBADO PROVISIONALMENTE POR EL AYTO. EL 18-DIC-89, CON MODIFICACIONES POSTERIORES SEGUN ACUERDOS DE LA C.T.M. DE 26-VI-90 Y 18-XII-90, APROBADAS POR EL AYTO. CON FECHA 23-IV-91.


(VER SERVIDUMBRES EN ORDENANZAS)



COLEGIO OFICIAL DE
ARQUITECTOS DE LA
COMUNIDAD VALENCIANA

17 MAYO 2002

- VISADO -
A LOS EFECTOS ESTATUTARIOS

 <p>AYUNTAMIENTO DE ALBALAT DELS SORELLS</p>	<p>CONSULTORIA</p> <p>inaval s.l. ingenieria y arquitectura valenciana</p>	<p>FECHA</p> <p>JUNIO-2001</p>	<p>UBICACION</p> <p>ALBALAT DELS SORELLS VALENCIA</p>	<p>ESCALA</p> <p>1/5.000</p>	<p>CLAVE</p> <p>CLAVE</p>	<p>PROYECTO</p> <p>PROYECTO HOMOLOGACION MODIFICATIVA SECTORIAL DEL SUELO URBANIZABLE INDUSTRIAL NORTE CON DELIMITACION DEL SECTOR INDUSTRIAL N1 Y RESIDENCIAL N2.</p>	<p>DENOMINACION</p> <p>CALIFICACION SUELO SEGUN PGOU 1991.</p>	<p>AUTOR PROYECTO</p> <p><i>J.M. Barrera Puigdollers</i> J.M. BARRERA PUIGDOLLERS DR. ARQUITECTO</p>	<p>PLANO N.</p> <p>03</p> <p>APARTADO</p> <p>-</p>
---	---	--------------------------------	---	------------------------------	---------------------------	--	--	--	---